COMUNE DI RIVARA

CITTA' METROPOLITANA DI TORINO

PROGETTO

Piano esecutivo convenzionato (P.E.C.) di iniziativa privata, insistente sulla zona definita CDN1(riferimento alla legge urbanistica regionale n.56/77)

PROGETTO ESECUTIVO OPERE DI URBANIZZAZIONE

PROPRIETA'

BRULU s.r.l.

PROGETTISTA

Dott. Ing. Gianluca QUARELLI

CONSULENTE URBANISTICO - AMBIENTALE

Arch. Lorenzo PRIZZON

Sezioni radiali della rotatoria in progetto

REVISIONI		
N.	DATA	DESCRIZIONE MODIFICHE
1	13/03/2024	Aggiornamento elaborati secondo le indicazioni

PRATICA 283

DATA gennaio 2026

SCALA varie

TAVOLA 7.3

IL TECNICO:

LA PROPRIETA':

TECNOSTUDIO STP S.a.s.
Via Canonico Don Domenico Cibrario 3, 10082, Cuorgnè (TO)
Tel. 0124.650.266 - Fax 0124.697.522
e.mail tecnico@tecno.studio
PEC tecnostudiostp@pec.it
sito www.tecno.studio
Part. IVA 12355790010

PLANIMETRIA SCHEMATICA CON PUNTI QUOTATI Scala 1:500

SEZIONI RADIALI ROTATORIA Scala 1:100

SEZIONE 1

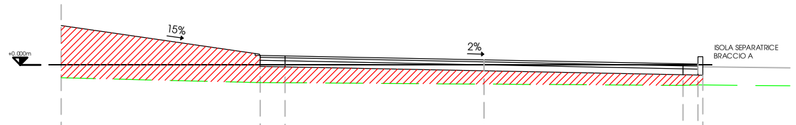

DIST.PARZIALE (TERRENO)		4.000	0.500	8.000	0.300	0.100
DIST.PROGRESSIVE (TERRENO)	0.000	4.000	4.500		12.500	12.800 12.900
QUOTA TERRENO	0.260	0.358	0.360		0.414	0.402 0.405
DIST.PARZIALE (PROGETTO)		4.000	0.500	4.000	4.000 0.300	0.100
DIST.PROGRESSIVE (PROGETTO)	0.000	4.000	4.500	8.500	12.500	12.800 12.900
QUOTA PROGETTO	0.790	0.190	0.180	0.100	0.020	0.010 0.160

SEZIONE 2

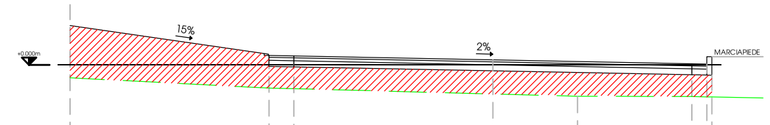

DIST.PARZIALE (TERRENO)		4.000	0.500	5.700	2.300 0.300	0.100
DIST.PROGRESSIVE (TERRENO)	0.000	4.000	4.500	10.200	12.500	12.800 12.900
QUOTA TERRENO	0.260	0.458	0.478	0.632	0.638	0.643 0.645
DIST.PARZIALE (PROGETTO)		4.000	0.500	4.000	4.000 0.300	0.100
DIST.PROGRESSIVE (PROGETTO)	0.000	4.000	4.500	8.500	12.500	12.800 12.900
QUOTA PROGETTO	0.790	0.190	0.180	0.100	0.020	0.010 0.160

SEZIONE 3

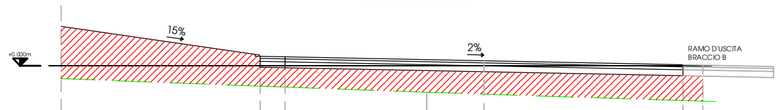

DIST.PARZIALE (TERRENO)		4.000	0.500	2.850	2.85 2.300	0.400
DIST.PROGRESSIVE (TERRENO)	0.000	4.000	4.500	7.350	10.200	12.500 12.900
QUOTA TERRENO	0.260	0.409	0.428	0.534	0.700	0.710
DIST.PARZIALE (PROGETTO)		4.000	0.500	4.000	4.000	0.400
DIST.PROGRESSIVE (PROGETTO)	0.000	4.000	4.500	8.500		12.500 12.900
QUOTA PROGETTO	0.790	0.190	0.180	0.100		0.020 0.010

SEZIONE 4

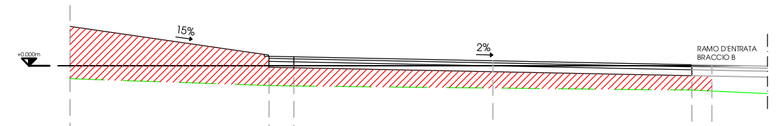

DIST.PARZIALE (TERRENO)		4.000	0.500	8.000	0.400
DIST.PROGRESSIVE (TERRENO)	0.000	4.000	4.500	10.200	12.500 12.900
QUOTA TERRENO	0.260	0.398	0.428		0.489 0.510
DIST.PARZIALE (PROGETTO)		4.000	0.500	4.000	4.000 0.400
DIST.PROGRESSIVE (PROGETTO)	0.000	4.000	4.500	8.500	12.500 12.900
QUOTA PROGETTO	0.790	0.190	0.180	0.100	0.020 0.010

SEZIONE 5



DIST.PARZIALE (TERRENO)		4.000	0.500	4.000	4.000 0.300	0.100
DIST.PROGRESSIVE (TERRENO)	0.000	4.000	4.500	8.500	12.500	12.800 12.900
QUOTA TERRENO	0.260	0.261	0.263	0.253	0.243	0.241 0.240
DIST.PARZIALE (PROGETTO)		4.000	0.500	4.000	4.000 0.300	0.100
DIST.PROGRESSIVE (PROGETTO)	0.000	4.000	4.500	8.500	12.500	12.800 12.900
QUOTA PROGETTO	0.790	0.190	0.180	0.100	0.020	0.010 0.160

SEZIONE 6

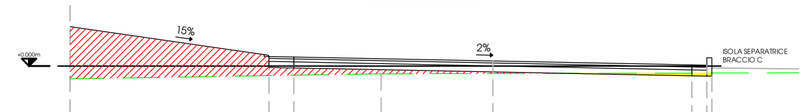

DIST.PARZIALE (TERRENO)		4.000	0.500	1.750	6.250	0.300 0.100
DIST.PROGRESSIVE (TERRENO)	0.000	4.000	4.500	6.250		12.500 12.800 12.900
QUOTA TERRENO	0.260	0.195	0.187	0.158		0.144 0.143 0.143
DIST.PARZIALE (PROGETTO)		4.000	0.500	4.000	4.000	0.300 0.100
DIST.PROGRESSIVE (PROGETTO)	0.000	4.000	4.500	8.500		12.500 12.800 12.900
QUOTA PROGETTO	0.790	0.190	0.180	0.100		0.020 0.010 0.160

SEZIONE 7

DIST.PARZIALE (TERRENO)		4.000	0.500	4.490	3.510	0.400
DIST.PROGRESSIVE (TERRENO)	0.000	4.000	4.500	8.990		12.500 12.900
QUOTA TERRENO	0.260	0.247	0.245	0.000		0.040 0.030
DIST.PARZIALE (PROGETTO)		4.000	0.500	4.000	4.000	0.400
DIST.PROGRESSIVE (PROGETTO)	0.000	4.000	4.500	8.500		12.500 12.900
QUOTA PROGETTO	0.790	0.190	0.180	0.100		0.020 0.010

SEZIONE 8

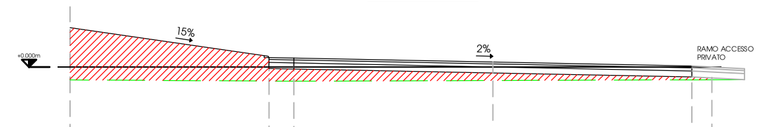

DIST.PARZIALE (TERRENO)		4.000	0.500	8.000	0.400
DIST.PROGRESSIVE (TERRENO)	0.000	4.000	4.500		12.500 12.900
QUOTA TERRENO	0.260	0.283	0.286		0.258 0.256
DIST.PARZIALE (PROGETTO)		4.000	0.500	4.000	4.000 0.400
DIST.PROGRESSIVE (PROGETTO)	0.000	4.000	4.500	8.500	12.500 12.900
QUOTA PROGETTO	0.790	0.190	0.180	0.100	0.020 0.000

LEGENDA:

Profilo del terreno

Profilo di progetto

Riporti

Sterri