

COMUNE DI RIVARA

CITTA' METROPOLITANA DI TORINO

PROGETTO

Piano esecutivo convenzionato (P.E.C.) di iniziativa privata, insistente sulla zona definita CDN1 (riferimento alla legge urbanistica regionale n.56/77)

PROGETTO ESECUTIVO OPERE DI URBANIZZAZIONE

PROPRIETA'

BRULU s.r.l.

PROGETTISTA

Dott. Ing. Gianluca QUARELLI

CONSULENTE URBANISTICO - AMBIENTALE

Arch. Lorenzo PRIZZON

Attuazione PEC; aree in dismissione ex art. 21 L.R. 56/77 e s.m.i.

REVISIONI

N.	DATA	DESCRIZIONE MODIFICHE
1	13/03/2024	Aggiornamento elaborati secondo le indicazioni

PRATICA 283
DATA gennaio 2026
SCALA 1:500
TAVOLA 2.2

IL TECNICO:

LA PROPRIETA':

TECNOSTUDIO SIP S.a.s.

Via Canonico Don Domenico Cibrario 3, 10082, Cuorgnè (TO)

Tel. 0124.650.266 - Fax 0124.697.522

e.mail tecnico@tecnostudio








PEC tecnostudio@pec.it

Sito www.tecnostudio

Part. IVA 12385790010



LEGENDA:

-  Delimitazione area di intervento
-  Area a parcheggio ad uso pubblico Lotto 1 = 747 mq
-  Area a parcheggio ad uso pubblico Lotto 2 = 586 mq
-  Area a parcheggio ad uso pubblico Lotto 3 = 378 mq
-  Area a parcheggio ad uso pubblico Lotto 4 = 360 mq
-  Area a parcheggio ad uso pubblico Lotto 5 = 379 mq
-  Superficie ingresso al parco commerciale 785 mq

PLANIMETRIA CON AREE IN DISMISSIONE Scala 1:500

